

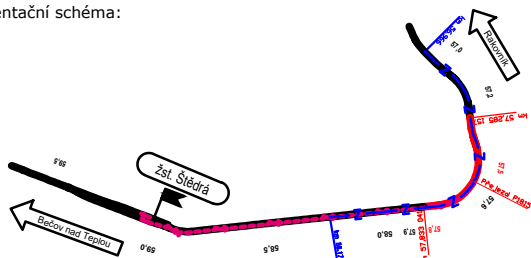


EVROPSKÁ UNIE
Evropské strukturální a investiční fondy
Operační program Doprava

Ministerstvo dopravy
Státní fond dopravní
infrastruktury



Orientační schéma:






Razítko oprávněné osoby:

Podpis:

Datum:

Revize:	Datum:	Popis:	Kontroloval:
000	05/2022	ČISTOPIS	Ing. Emil Špaček

Stavebník/Investor:	Správa železnic, státní organizace	
Adresa:	Dlážděná 1003/7, 110 00 Praha 1	
Zástupce investora:	Stavební správa západ	
Adresa:	Sokolovská 1995/278, 190 00 Praha 9	

Zhotovitel stavby:	SAGASTA s.r.o.			
Adresa:	Novodvorská 1010/14, 142 00, Praha 4 - Lhotka			
Kontakt:	T: +420 261 344 100 E: info@sagasta.cz			
Zhotovitel objektu:	SAGASTA s.r.o.			
Adresa:	Novodvorská 1010/14, 142 00, Praha 4 - Lhotka			
Kontakt:	T: +420 261 344 100 E: info@sagasta.cz			
Hlavní projektant (HIP): Ing. Emil Špaček	Specialista: Ing. Marek Guspan	Odpovědný projektant: Ing. Marek Guspan	Zpracovatel: Bc. Anton Pogorelov	

Název stavby/akce:	Výstavba PZS P1815 v km 57,572 trati Rakovník - Bečov n. T.		Označení (S-kód): S 632000128
Název části:	Přejezdové zabezpečovací zařízení		Označení zhotovitele: 120117
Název objektu:	Zabezpečení přejezdu v km 57,572		Označení části: D.1.1.3
Název přílohy:	Tabulka kabelů		Označení objektu/komplexu: PS 11-01-31
Název dílčí části přílohy:			Číslo přílohy: 2 108
Kraj:	Katastrální území:	TUDU:	Paré:
Karlovarský	Borek u Štěrdré [736481], Štěrdrá [763217]	0521 F1	
Stupeň dokumentace:	Datum zpracování:	Formáty:	Měřítko:
DUSP	01/2022	.	

S-kód:													Stupeň dokumentace:					Část:			Objekt:					Podoblast:					Příloha:			Revize:								
S	6	3	2	0	0	0	1	2	8	-	D	U	S	P	-	D	1	1	3	X	-	P	S	1	1	0	1	3	1	-	X	X	-	2	-	1	0	8	-	0	0	0

DOKUMENTACI LZE UŽÍVAT POUZE VE SMYSLU PŘÍSLUŠNÉ SMLOUVY O DÍLO. VÝKRES, ČI JEHO ČÁST, MŮŽE BÝT KOPIROVÁN NEBO JINÝM ZPŮSOBEM ROZŠÍŘOVÁN POUZE PO PŘEDCHOZÍM SOUHLASU SAGASTA, s.r.o.

PŘEDMĚT MĚŘENÍ:

DATUM: 21.01.2022

ČAS A TEPLOTA:

POUŽITÉ PŘÍSTROJE:

VYKONAL: Bc. Anton Pogorelov

STAVBA: Výstavba PZS P1815 v km 57,572 trati Rakovník – Bečov n. T.

POČET LISTŮ: 1

LIST Č.: 1

TABULKA KABELŮ Č.1

ČÍS.KABELU	OD	DO	TYP KABELU	POČET ŽIL	PRŮMĚR ŽILY	ODPOR SMYČKY	DÉLKA [m]	IZOLACE ŽÍLA-ZEMĚ	IZOLACE ŽÍLA-ŽÍLA	REZERVA POČET ŽIL		POZNÁMKA
102	PZS P1815 km 57,572	X571	TCEKPFLEY 7P1,0	14	1,0		410					
103	PZS P1815 km 57,572	X580	TCEKPFLEY 7P1,0	14	1,0		410					
105	PZS P1815 km 57,572	A	TCEKPFLEY 12P1,0	24	1,0		45					
107	PZS P1815 km 57,572	A	CYKY 4x4	32	1,0		45					
109	PZS P1815 km 57,572	B	TCEKPFLEY 7P1,0	14	1,0		40					
111	PZS P1815 km 57,572	B	CYKY 4x4	32	1,0		40					
402	PZS P1815 km 57,572	PBS2	TCEKPFLEY 7P1,0	14	1,0		60					
403	PZS P1815 km 57,572	PBS3	TCEKPFLEY 7P1,0	14	1,0		50					
404	PZS P1815 km 57,572	PBS1	TCEKPFLEY 3P1,0	6	1,0		5					
405	PZS P1815 km 57,572	PBS4	TCEKPFLEY 3P1,0	6	1,0		1080					
	PZS P1815 km 57,572	spojka	5XN 0,8	20	0,8		10					
	PZS P1815 km 57,572	spojka	5XN 0,8	20	0,8		10					
TK	KS km 56,966	KS km 58,178	TCEPKPFLEY 10XN0,8	40	0,8		1049					